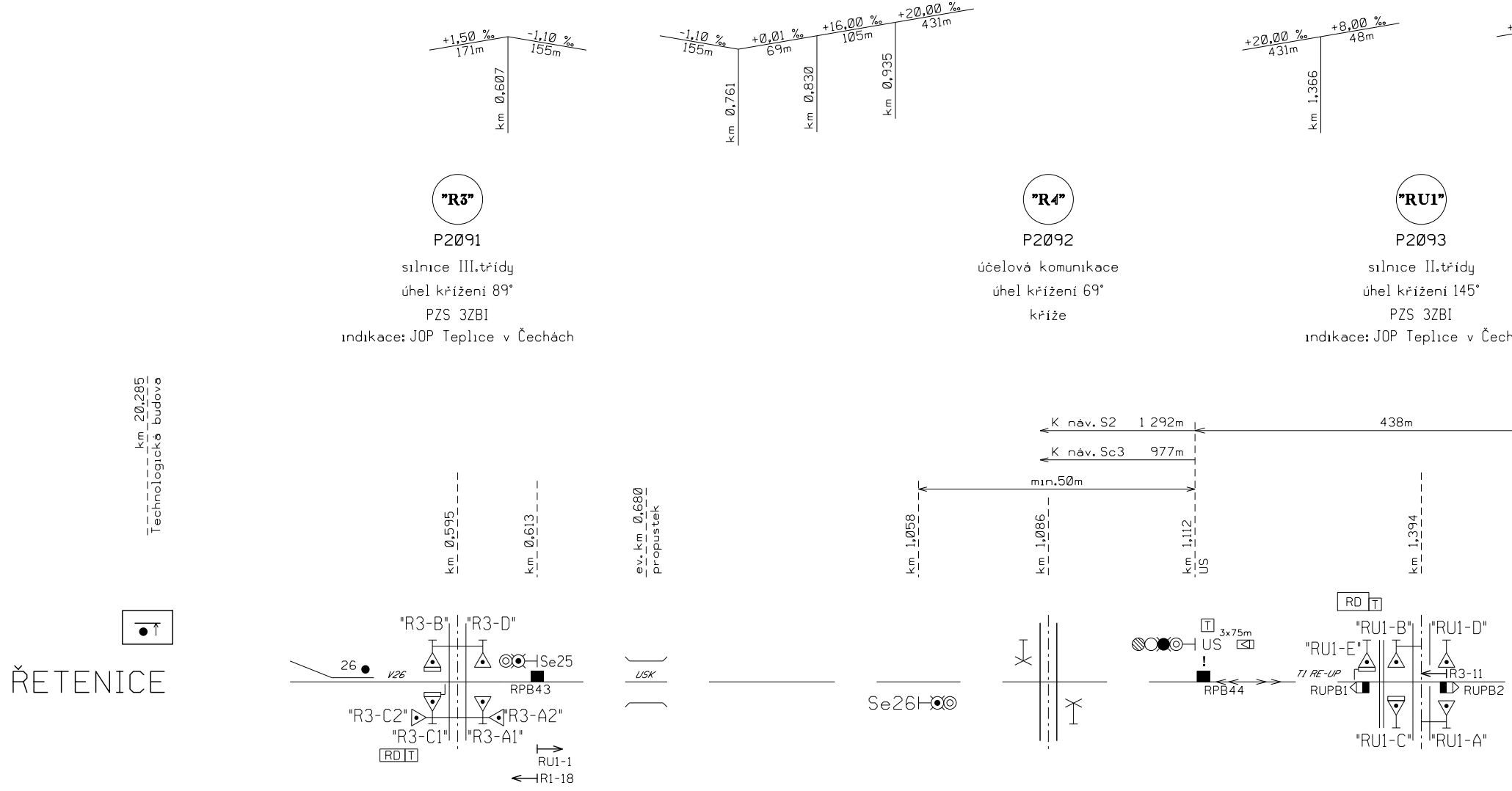
+1,50 ‰
171m
-1,10 ‰
155m
km 0,607
-1,10 ‰
155m
+0,01 ‰
69m
+16,00 ‰
105m
+20,00 ‰
431m
km 0,761
km 0,830
km 0,935
+20,00 ‰
431m
+8,00 ‰
48m
km 1,366
"R3"
P2091
silnice III.třídy
úhel křížení 89°
PZS 3ZBI
indikace: JOP Teplice v Čechách
"R4"
P2092
účelová komunikace
úhel křížení 69°
kříže
"RU1"
P2093
silnice II.třídy
úhel křížení 145°
PZS 3ZBI
indikace: JOP Teplice v Čech
km 20,285
Technologická budova
km 0,595
km 0,613
ev.km 0,680
propustek
K náv. S2 1 292m
K náv. Sc3 977m
438m
min.50m
km 1,058
km 1,086
km 1,112
US
km 1,394
ŘETENICE
26
V26
"R3-B"
"R3-D"
Se25
RPB43
USK
"R3-C2"
"R3-A2"
"R3-C1"
"R3-A1"
RD T
RU1-1
R1-18
Se26
T
3x75m
US
!
RPB44
RD T
"RU1-B"
"RU1-D"
"RU1-E"
TI RE-UP
R3-11
RUPB1
RUPB2
"RU1-C"
"RU1-A"

Tratová rychlost .....50 km/h
Zábrzdná vzdálenost 400m

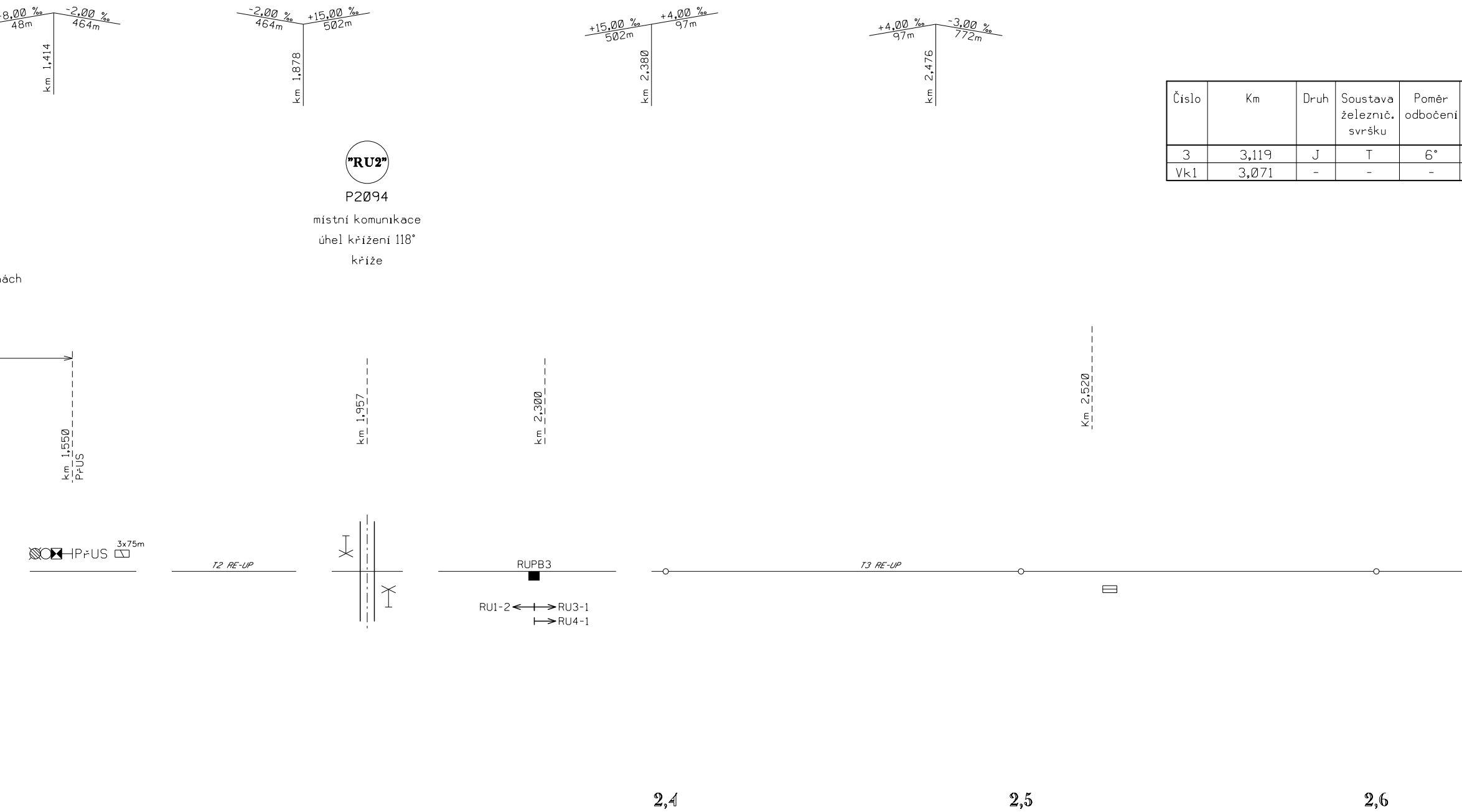
8,00 ‰
48m
-2,00 ‰
464m
km 1,414
-2,00 ‰
464m
+15,00 ‰
502m
km 1,878
+15,00 ‰
502m
+4,00 ‰
97m
km 2,380
+4,00 ‰
97m
-3,00 ‰
772m
km 2,476
"RU2"
P2094
místní komunikace
úhel křížení 118°
kříže
ách
km 1,550
PřUS
km 1,957
km 2,300
Km 2,520
PřUS
3x75m
T2 RE-UP
RUPB3
RU1-2
RU3-1
RU4-1
T3 RE-UP
2,4
2,5
2,6

Číslo	Km	Druh	Soustava železnič. svršku	Poměr odbočení
3	3,119	J	T	6°
Vk1	3,071	-	-	-

TABULKA VÝHYBEK

Poloměr oblouku	Směr	Poloha výměníku	Druh pražců	Závěr	Přestavník	Poloha přestavníku	Snímač polohy	Zámek v základní poloze	Zámek v opačné poloze	Poznámka
-	L	L	d	h	-	-	-	☐ 3k	-	do Vk1
-	P	-	-	-	-	-	-	○ Vk1/3k		do EZ VK1/3k

Teplice Zámecká zahrada n.z.

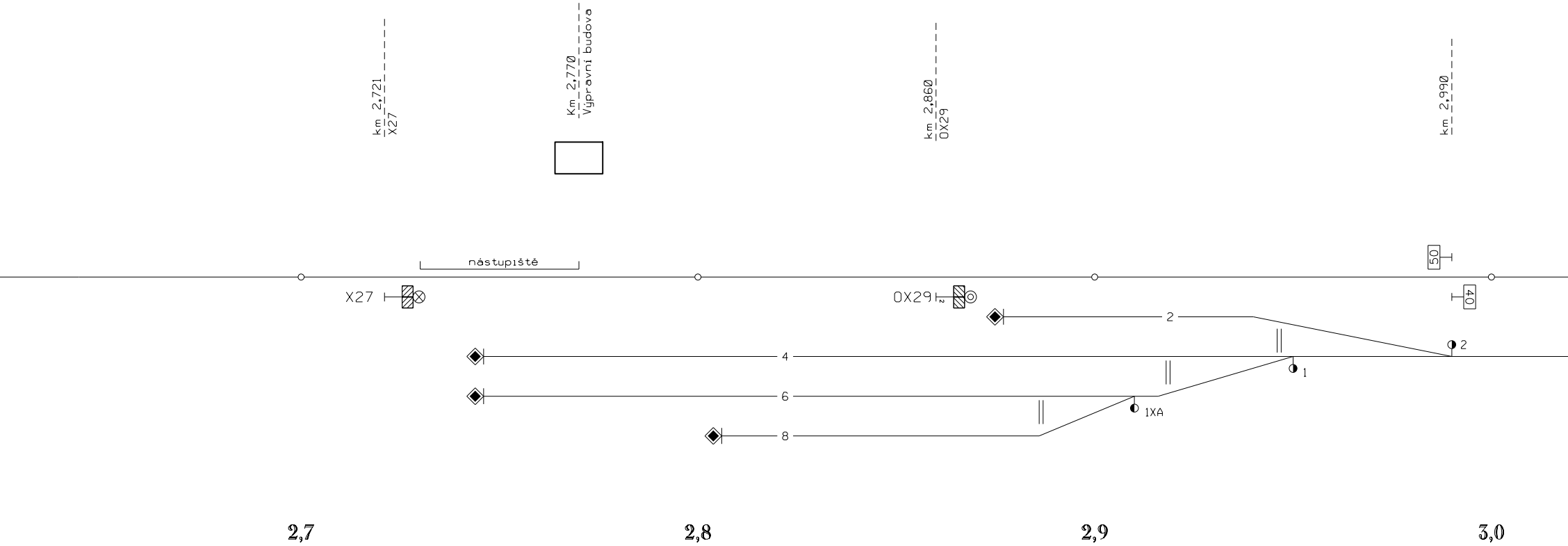

km 2,721 X27
Km 2,770 Výpravní budova
km 2,860 OX29
km 2,990
nástupiště
X27
OX29
50
40
2
4
6
8
1
2
1XA
2,7
2,8
2,9
3,0

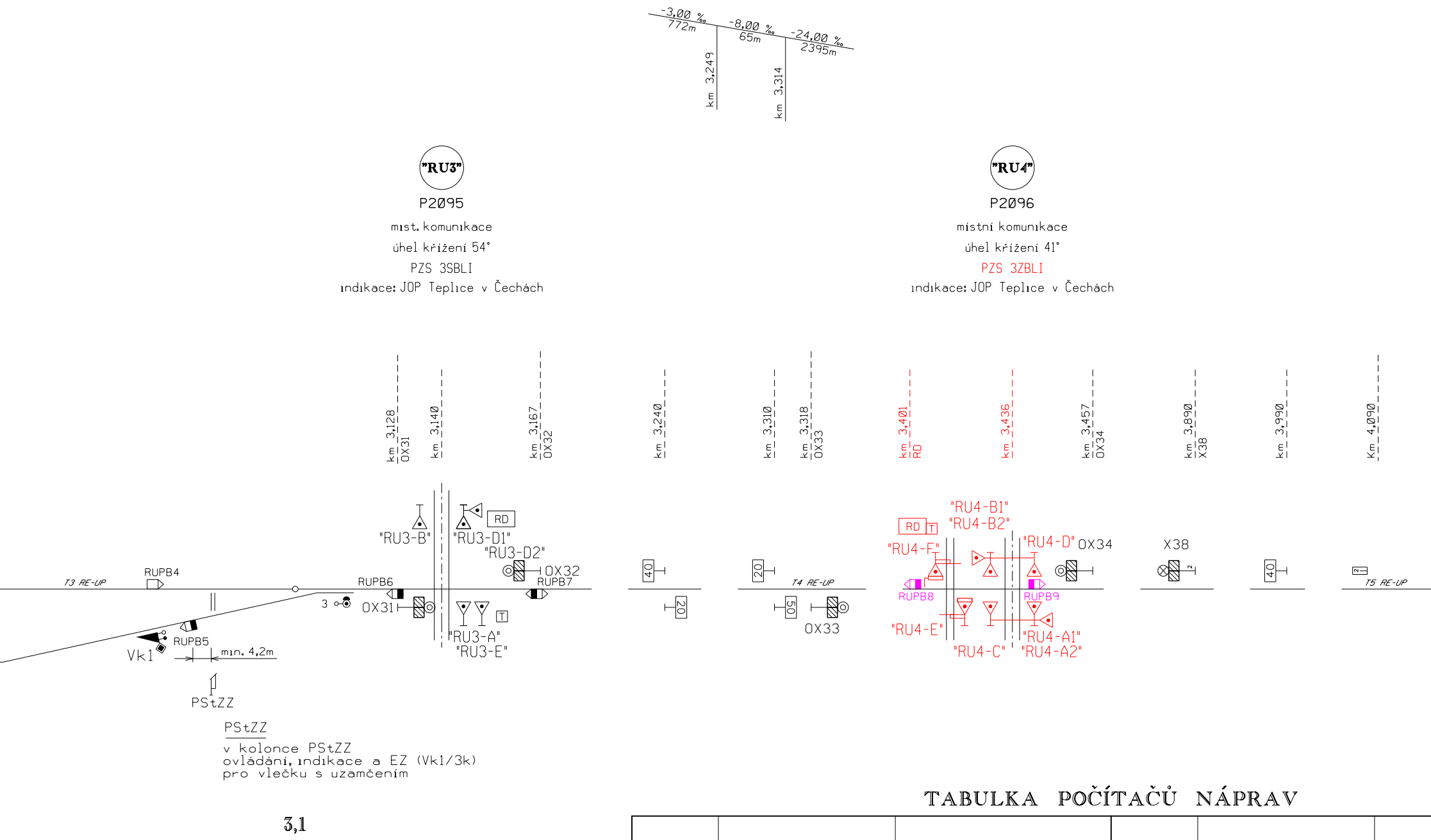
-3,00 ‰
772m
-8,00 ‰
65m
-24,00 ‰
2395m
km 3,249
km 3,314
"RU3"
P2095
míst. komunikace
úhel křížení 54°
PZS 3SBLI
indikace: JOP Teplice v Čechách
"RU4"
P2096
místní komunikace
úhel křížení 41°
PZS 3ZBLI
indikace: JOP Teplice v Čechách
km 3,128 OX31
km 3,140
km 3,167 OX32
km 3,240
km 3,310
km 3,318 OX33
km 3,401 RD
km 3,436
km 3,457 OX34
km 3,890 X38
km 3,990
Km 4,090
T3 RE-UP
RUPB4
RUPB5
Vk1
min. 4,2m
PStZZ
3
RUPB6
OX31
"RU3-B"
RD
"RU3-D1"
"RU3-D2"
OX32
RUPB7
T
"RU3-A"
"RU3-E"
40
20
20
T4 RE-UP
50
OX33
RD
T
"RU4-B1"
"RU4-B2"
"RU4-F"
"RU4-D"
OX34
RUPB8
RUPB9
"RU4-E"
"RU4-C"
"RU4-A1"
"RU4-A2"
X38
2
40
2
T5 RE-UP
PStZZ
v kolonce PStZZ
ovládání, indikace a EZ (Vk1/3k)
pro vlečku s uzamčením
3,1

TABULKA POČÍTAČŮ NÁPRAV

Úsek	Snímače	Umístění	Úsek	Snímače
T1 RE-UP	RPB44,RUPB2	SÚ-ŘETENICE	T6 RE-UP	RUPB10,RUPB12
T2 RE-UP	RUPB1,RUPB3	SÚ-ŘETENICE	T7 RE-UP	RUPB11,RUPB14,RUPB16
T3 RE-UP	RUPB3,RUPB5,RUPB7	SÚ-ŘETENICE	T8 RE-UP	RUPB16,RUPB18
T4 RE-UP	RUPB6,RUPB9	SÚ-ŘETENICE	T9 RE-UP	RUPB17,RUPB19
T5 RE-UP	RUPB8,RUPB10	SÚ-ŘETENICE		

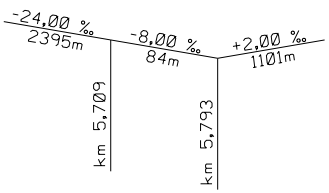
-24,00 ‰
2395m
-8,00 ‰
84m
+2,00 ‰
1101m
km 5,709
km 5,793

Číslo	Km	Druh	Soustava železnič. svršku	Poměr odbočení	Poloměr oblouku
1	6,403	J	S49	1:9	190
2	6,430	O	A	7°	-
Vk1	6,475	-	-	-	-
Vk2	6,475	-	-	-	-

"RU5"

P2097

silnice III.třídy

úhel křížení 42°

PZS 3ZBLI

indikace: JOP Teplice v Čechách

Zastávka PROSETICE

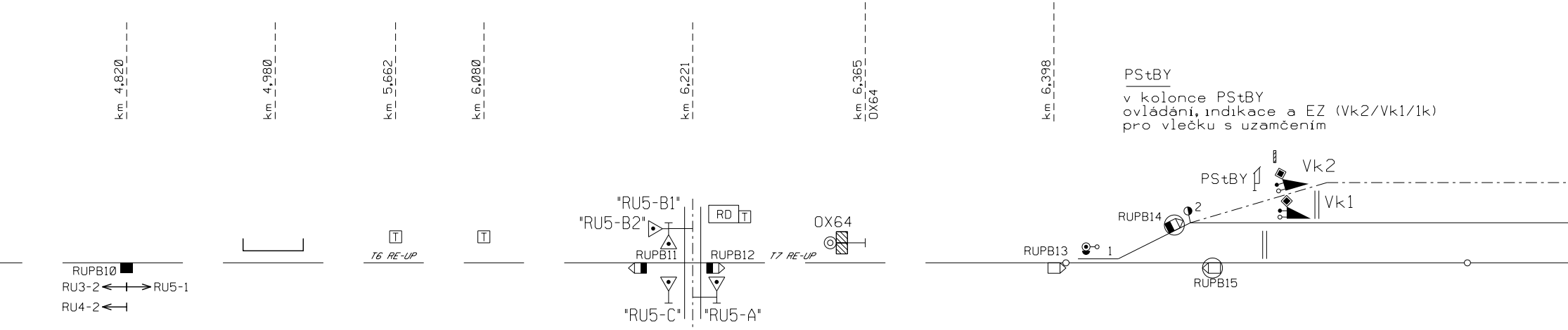
km 4,820
km 4,980
km 5,662
km 6,080
km 6,221
km 6,365
OX64
km 6,398
RUPB10
RU3-2
RU5-1
RU4-2
T
T6 RE-UP
T
"RU5-B1"
"RU5-B2"
RD
T
RUPB11
RUPB12
T7 RE-UP
OX64
"RU5-C"
"RU5-A"
RUPB13
1
RUPB14
2
PStBY
Vk2
Vk1
RUPB15

PStBY

v kolonce PStBY
ovládání, indikace a EZ (Vk2/Vk1/1k)
pro vlečku s uzamčením

POLOHY PN

Název	Poloha v km	Název	Poloha v km	Název	Poloha v km
RUPB1	1,368	RUPB8	3,417	RUPB15	6,456
RUPB2	1,403	RUPB9	3,451	RUPB16	6,791
RUPB3	2,300	RUPB10	4,820	RUPB17	7,280
RUPB4	3,064	RUPB11	6,206	RUPB18	7,303
RUPB5	3,072	RUPB12	6,234	RUPB19	8,486
RUPB6	3,127	RUPB13	6,398		
RUPB7	3,166	RUPB14	6,429		

6,4

6,5

Umístění
SÚ-ŘETENICE
SÚ-ŘETENICE
SÚ-ŘETENICE
SÚ-ŘETENICE

TABULKA VÝHYBEK

	Směr	**Poloha výměníku**	Druh pražců	Závěr	Přestavník	Poloha přestavníku	Snímač polohy	Zámek		Poznámka
								v základní poloze	v opačné poloze	
	L	L	d	h	-	-	-	☐ 1k	-	do Vk1
	P	L	d	h	-	-	-	-	-	
	P	-	-	-	-	-	-	○ Vk1/1k	-	do Vk2
	P	-	-	-	-	-	-	○ Vk2/Vk1/1k	-	do EZ VK2/Vk1/1k

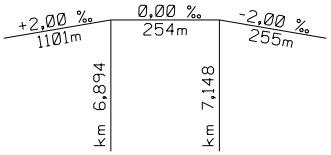
+2,00 ‰
1101m
0,00 ‰
254m
-2,00 ‰
255m
km 6,894
km 7,148

"RU6"

P2098

silnice III.třídy

úhel křižení 90°

PZS 3SBI

indikace: JOP Teplice v Čech

Bystřany v Č. n.z.


Km 6,572
Výpravní budova
km 6,650
X66
km 6,791
km 6,855
km 7,290
vlečka č.3028
3
X66
T7 RE-UP
nástupiště
RUPB16
RU6-1
T8 RE-UP
"RU6-B"
RUPB17
RUPB18
RD
T
"RU6-A"
RU5-2
6,6
6,7

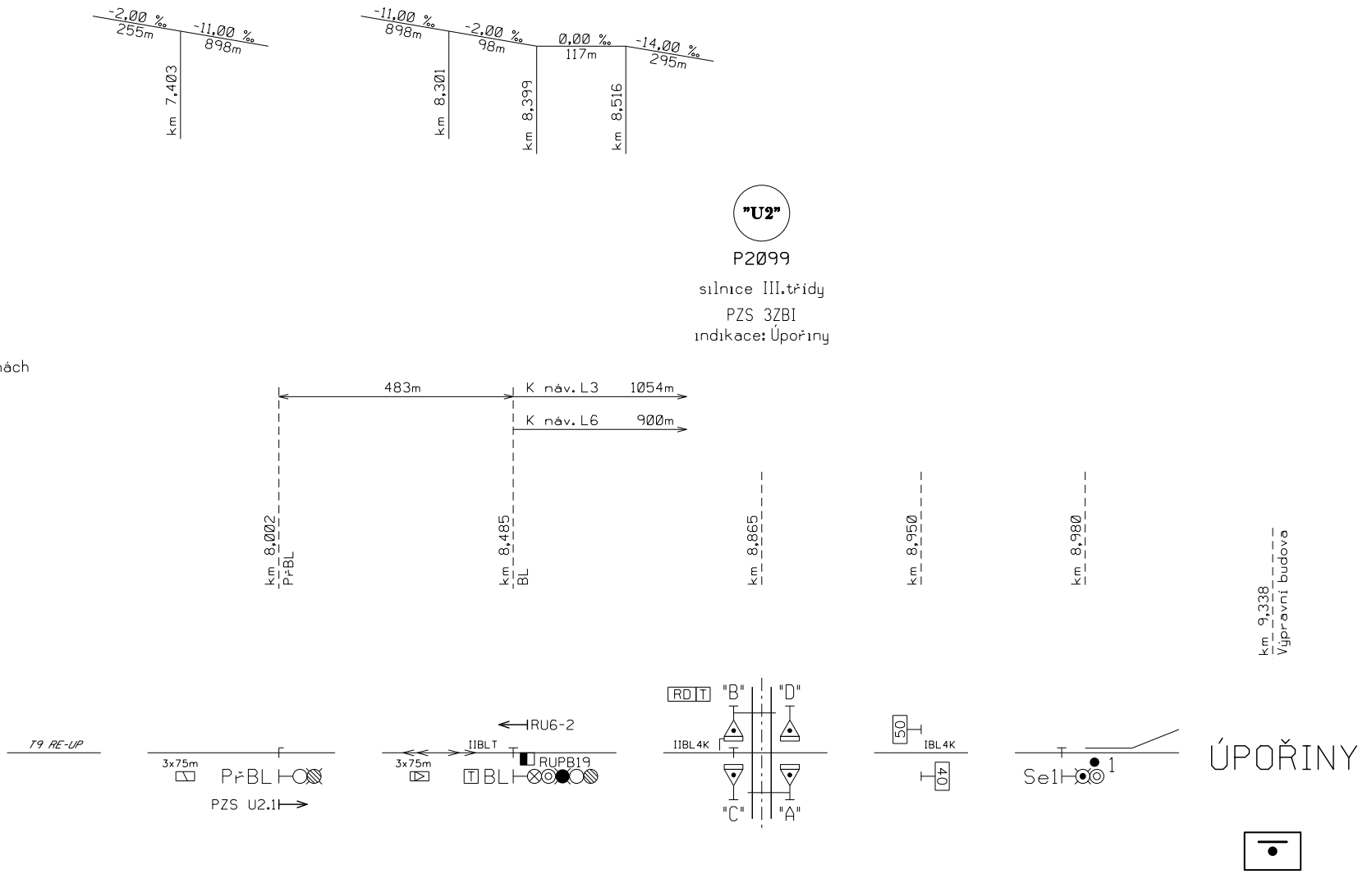
-2,00 ‰ 255m
-11,00 ‰ 898m
km 7,403
-11,00 ‰ 898m
-2,00 ‰ 98m
0,00 ‰ 117m
-14,00 ‰ 295m
km 8,301
km 8,399
km 8,516
"U2"
P2099
silnice III.třídy
PZS 3ZBI
indikace: Úpořiny
483m
K náv. L3 1054m
K náv. L6 900m
km 8,002 PřBL
km 8,485 BL
km 8,865
km 8,950
km 8,980
km 9,338 Výpravní budova
T9 RE-UP
3x75m
PřBL
PZS U2.1
3x75m
RU6-2
IIBLT
RUPB19
T BL
RD T
"B"
"D"
IIBL4K
"C"
"A"
50
IBL4K
40
Se1
1
ÚPOŘINY

Tratová rychlost .....50 km/h
Zábrzdná vzdálenost 400m

LEGENDA:

ISK	Název kolejových úseku mezi izolovanými styky
ISK-I	Název kolejových úseku mezi počítači náprav
━	Demontáž a následná montáž stávajícího prvku

Paré:

Orientační schéma:

Razítko oprávněné osoby:

Podpis: Datum:

Revize:	Datum:	Popis:	Kontroloval:
001	16.05.2021	Čistopis dokumentace	####
-	-	-	

Stavebník / Investor:	**Správa železnic, státní organizace**
Adresa:	Dlážděná 1003/7, 110 00 Praha 11
Zástupce investora:	Stavební správa západ
Adresa:	Sokolovská 1955/278, 190 00 Praha 9

SPRÁVA ŽELEZNIC

Zhotovitel díla:	**SUDOP PRAHA a.s.**
Adresa:	Olšanská 1a, 130 00 Praha 13
Kontakt:	T: +420 277 094 111 E: praha@sudop.cz
Zhotovitel části / objektu:	**SUDOP PRAHA a.s.**
Adresa:	Olšanská 1a, 130 00 Praha 13
Kontakt:	T: +420 420267094111 E: praha@sudop.cz
Hlavní projektant (HIP):	Ing. Martin Raibr
Specialista:	Zdeněk Pacholík

SUDOP PRAHA ®

Název stavby / akce:	**Doplnění závor na přejezdu P2096 trati Řetenice - Lovosice**	Označení (S-kód):	**S631900228**
		Zakázka:	**20-344.208**
Název části:	Přejezdové zabezpečovací zařízení (PZS)	Označení části:	**D.1.1.3**
Název objektu:	**P2096, výstavba PZS**	Číslo objektu / komplexu:	**PS 1301**
Název přílohy:	Situační schéma	Číslo přílohy:	**2 . 0201**
Název dílčí části přílohy:	-		

Odpovědný projektant: Ing. Martin Raibr	Zpracovatel přílohy: Ing. David Zrůst	Měřítko: - Formáty: -xA4	Stupeň dokumentace: DUSP
Kraj: Ústecký	Katastrální území: Teplice	TUDU: 67104	Smluvní datum zpracování: 16.05.2021

S-kód:	*Stupeň dokumentace:*	*Část:*	*Objekt:*	*Podobjekt:*	*Příloha:*	*Revize:*
S631900228	_DUSP	_D113X	_PS1301XX	_XX	2_0201	_001

DOKUMENT LZE UŽÍVAT POUZE VE SMYSLU PŘÍSLUŠNÉ SMLOUVY O DÍLO. ŽÁDNÁ JEHO ČÁST NEMŮŽE BÝT DLE ZÁKONA č.121/2000 Sb. KOPÍROVÁNA NEBO JINÝM ZPŮSOBEM ROZŠIŘOVÁNA BEZ SOUHLASU SUDOP PRAHA a.s.